







OZNACZENIA	
	ISTN. GRANICA PASA DROGOWEGO DROGI GMINNEJ
	PROJ. OŚ JEZDNI
	PROJ. KRAWĘDZ JEZDNI (BEZ KRAWĘŻNIKA)
	PROJ. KRAWĘDZ POBOCZA
	PROJ. NAWIERZCHNIA JEZDNI Z PŁYT BETONOWYCH
	PROJ. OZNAKOWANIE PIONOWE

ZESPÓŁ PROJEKTOWY		
FUNKCJA	IMIĘ I NAZWISKO	PODPIS
Projektant specjalność: drogową	inż. Michał Góralski LUB/0171/P00/23	

NAZWA ZAMIERZENIA BUDOWLANEGO

BUDOWA DROGI DOJAZDOWEJ DO GRUNTÓW
ROLNYCH W MIEJSCOWOŚCI SUCHODOŁY

TYTUŁ RYSUNKU

PROJEKT STAŁEJ ORGANIZACJI RUCHU

DATA	SKALA	NR RYS.
.....2025	1:500	2